

# De Autoroutes rond de camping « le clos auroy »

Rue de la narse

63670 Orcet

tel: 04,73,84,26,97

## **Autoroute 1** «ongeveer 70 kilometer»

CAMPING - Plateau de Gergovie - Chateau de la Batisse - St Saturnin - Notre-Dame de Randol - Grottes de Perrier - Issoire - Montpeyroux - La Sauvetat - Monton - Orcet.

Verlaat Orcet richting Clermont-Ferrand en sla linksaf bij de stoplichten naar la Roche Blanche. Van la Roche Blanche kunt u naar het dorp Gergovie en daarna het plateau via een smalle steile weg. (of een betere (minder steil maar langer) als u de borden van bus of caravan volgt).

Het plateau geeft u een heel mooi uitzicht op Clermont-Ferrand en verder links verheft zich de keten van de Domes. Op de top van het plateau en uiterst links loopt de weg langs fragmenten van een ringmuur uit de Gallische tijd. Dit plekje roept een glorieuze episode op van het verzet van de Galliers tegen de Romeinse invasie; hier hield Vervingetorix, Caesar in bedwang. Ten oosten van die grote belvedere overheerst het herinnerings monument Limagne sinds 1900. Op gewelfd metselwerk dragen drie pilaren een helm met drie zwaluwvleugels. Aan de zuidkant van het plateau ziet u de steile kalkwand van Roche Blanche(witte rots) met grotten met diverse verdiepingen. U vindt er ook een toeristen bureau, waar veel informatie over de omgeving is te verkrijgen en een museum die verteld over bovenstaande periode.

Ga hierna verder naar Chanonat. Een stukje verder dan Chanonat staat het kasteel van Batisse. Sporen van het versterkte kasteel uit de vijftiende eeuw, twee hoektorens omlijsten dat imposante verblijf uit de achttiende eeuw dat zeer interessant klassiek meubilair herbergt, met tapijten en wapens. De klassieke regelmaat van zijn in Franse stijl ontworpen tuinen zijn volgens de manier van Le Notre. De fonteinen met bassins en bekkens, de grotten, bosjes en lanen maken van het park van de Batisse een harmieus geheel. De grote middellaan van dit park mondt uit bij de watervallen van de L'Auzon. Dit is de «rivier» die ook langs de camping loopt.

Verlaat Chanonat over de D-52 richting la Roche Blanche.

Even buiten Chanonat kunt u het eventueel het huis van de vroegere France President «Valery Giscard d'Estaing» zien. Deze is te herkennen aan de constante politie bewaking. Halfweg de D-52 neemt u de afslag St-Amant-Tallende. En hier op de hoek ziet u het huis van de vroegere President.

Neem in St-Amant-Tallende de D-8 naar Saint-Saturin.

Saint-Saturin heeft zijn kasteel uit de dertiende eeuw, dat echter niet altijd bezocht kan worden. Voor het kasteel is er een mooie Renaissance-fontein uit lavasteen. De Romaanse kerk is een meesterwerk van zuiverheid. Gratis te bezoeken en zeker de moeite waard. De oorsprong is onbekend, men weet slechts dat er een monniken klooster der Benedictijnen heeft gestaan. De kerk, bijna aan de rand van een afgrond gebouwd, is slechts door het kerkhof ervan gescheiden. Vanaf dit kleine wandelplein kan men de mooie regelmaat van het hoofdeinde met zijn decoratie zien, waarin duidelijk Moorse invloed zit. Men bemerkt meteen de onverklaarde bijzonderheid van het gebouw. Geen stervormige kapel.

Op ongeveer 2 Km van St.Saturnin ligt Randol waar slechts drie bewoonde huizen over zijn. Op 16 Okt. 1971 werd er een groot Benedictijnenklooster ingewijd « Notre-Dame van Randol ». Dit is een

modern klooster. De Benedictijnen verkopen er veel natuurlijke geneesmiddelen. (Open voor iedereen)

Neem de D-28 St.Saturnin - Champeix richting Issoire.

Stop in Perrier waar u een merkwaardig totaalbeeld kunt zien van de rotsen die boven het dorp uitsteken. Er zijn door mensen holen in gemaakt en ongetwijfeld in de prehistorie bewoond geweest. Op de top van die enorme basaltblokken onderscheidt u de toren « de Mauriflore » een restant uit het feodale tijdperk.

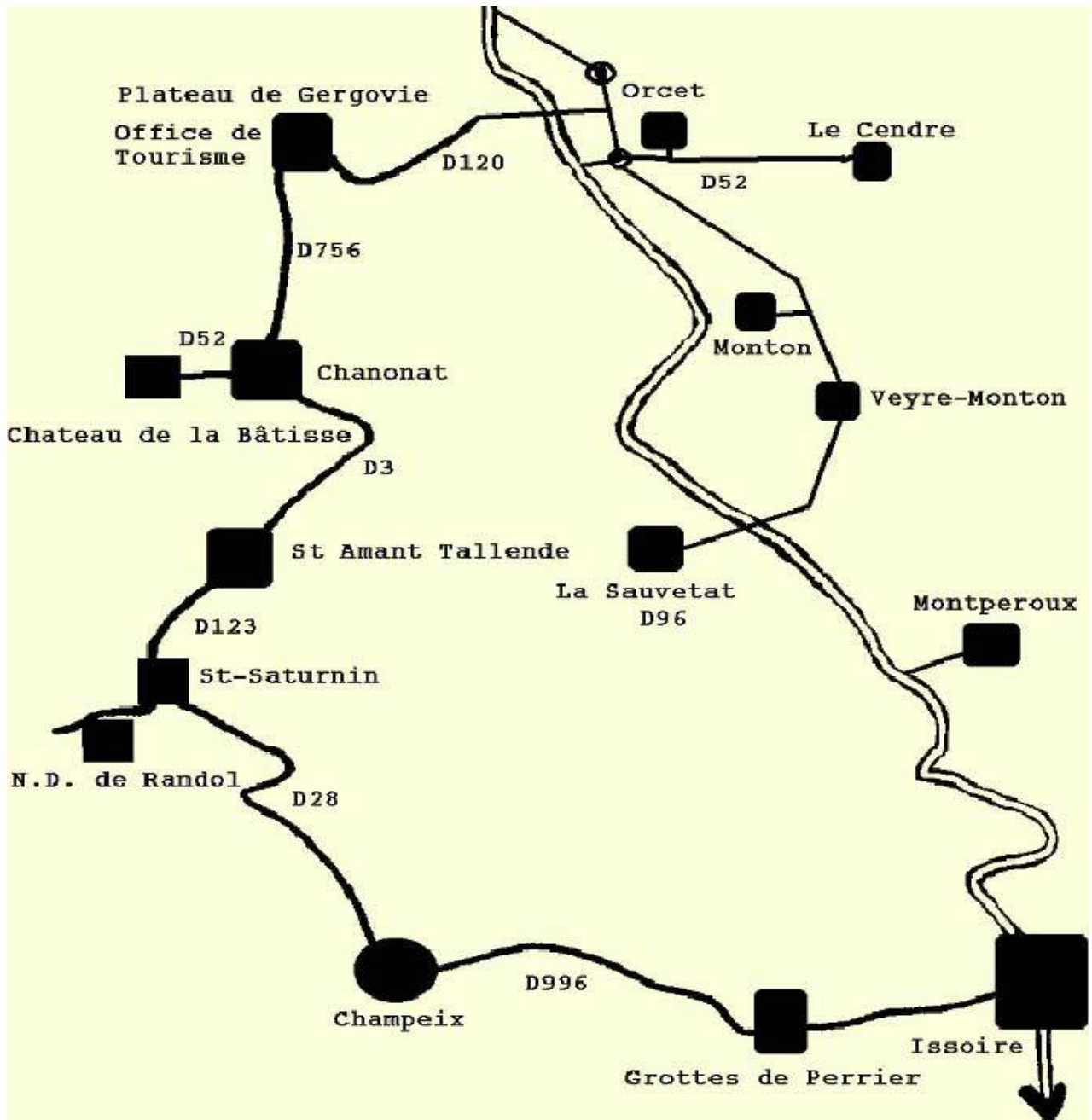
Rij na deze stop een twee Km terug om de D-23 te nemen richting Chadeleuf. Van Chadeleuf via de D-229 richting Coudes naar Montpeyroux.

In Montpeyroux vindt u een versterkte burcht en deze bezit een belangrijke Romaanse slottoren uit de dertiende eeuw. Het is een cilindrische toren met muren van wel vier meter dikte. Door de muur loopt een trap die uit komt op een platform met kantelen. U kunt er bovendien zien de resten van de ringmuur en de stadspoort uit de veertiende eeuw. In de straatjes zijn talrijke ateliers van handwerkers.

Niet ver van hier, via de D-797 en de D-96 wacht een ander oud dorp op u « La Sauvetat ». De naam van deze burcht is ontleend aan het feit dat misdadigers er asiel kregen, de plaats was onschendbaar, het was het Heilshuis. Laat uw auto op het dorpsplein, want om het centrum te bereiken moet u door een labyrint van straatjes en door twee versterkte poorten. Midden in de burcht verheft zich de slottoren, een dikke ronde toren uit de dertiende eeuw. De kerk heeft een merkwaardige Madonna en Kind, gemaakt in 1319. Ten westen van de burcht, op een veld, vindt u een prachtig stenen kruis.

Ga verder via de D-797 naar de D-978 tot Veyre-Monton. In Veyre-Monton richting Puy de Monton (Puy = bergtop). De oude burcht van Monton was vroeger versterkt. Er is een steile wand waarin talrijke grotten uitgehakt zijn. Deze hebben ongetwijfeld als woonplaats gediend in de gallische tijd en later als wijkplaatsen in moeilijke tijden. Boven deze grotten, op de top van de Puy de Monton staat een monumentaal beeld van de Maagd (14 meter hoog), gebeeldhouwd door Belloc en hier geplaatst in 1868. Het heeft een « pierre-fade » (« letterlijk « onbeduidende steen ») vervangen die voorwerp van een cultus was. Van hier heeft u een prachtig uitzicht over de streek en zelfs kunt u de camping in de verte weer zien.

Van hier naar de camping is het afdalen, door het dorp naar Orcet. En u bent weer terug op de camping. En vergeet A.U.B. niet een keer door Orcet te lopen. Dit is n.l. zeer de moeite waard.



## Autoroute 2 «ongeveer 120 kilometer»

ORCET (camping) - Champeix - Montaigut le blanc - Saint Nectaire - Murol - Lac Chambon - Besse en Chandesse - Lac pavin - Grottes de Jonas - Saurier - Saint Floret - Champeix - Orcet.

Orcet – Champeix 18 Km  
Champeix - Montaigut le Blanc 3 Km  
Montaigut le banc - Saint Nectaire 10 Km  
Saint Nectaire – Murol 6 Km  
Murol - Lac Chambon 2 Km  
Lac Chambon - Besse en Chandesse 14 Km  
Besse en Chandesse - Lac Pavin 5 Km  
Lac Pavin - Grottes de Jonas 13 Km  
Grottes de Jonas – Saurier 5 Km  
Saurier - Saint Floret 6 Km  
Saint Floret - Champeix – Orcet 25 Km

Verlaat Orcet via de D 978 richting Champeix, deze plaats ligt langs de oevers van de Couze de Chambon. Twee oude bruggen liggen over de rivier en de wijk Beauregard bewaart enkele oude huizen in nauwe straatjes. De kerk Sainte Croix (heilig kruis) romaans van oorsprong, maar zeer veranderd, is opmerkenswaardig door zijn apsis en noordportaal. De timpaan uit de twaalfde eeuw die de Drievuldigheid voorstelt. Het interieur herbergt een Maagd met Kind (vijftiende eeuw) en een beeld van Saint Verny (patroon der wijnbouwers) uit de achttiende eeuw. Ten westen wordt de burcht gedomineerd door de Marchidial, gekroond door ruines van een imposant feodaal kasteel rond het hof «de l’Horoge». De kapel St. Jan bevat een doopvont uit de vijftiende eeuw.

Champeix verlatend neemt u de D 996 over 3 Km. Montaigut le Blanc, destijds een versterkt dorp, ligt op een heuvel met een belangrijk, vervallen kasteel. Het «fort» heeft een vierkante slottoren, een poort met spitsbogen en resten van de oude kapel uit de twaalfde eeuw.

Enkele kilometers verder, steeds via de D 996, ligt het dorp Saillant. Daar loopt de rivier als een waterval over basalt (cascade de Saillant).

Drie Kilometer verder wacht Saint Nectaire op u, thermaal oord, gespecialiseerd in de zorg voor nieraandoeningen, zwaarlijvigheid, diabetes en cellulites. De prachtige kerk (12e eeuw) staat op een heel mooie plaats. Ze werd gebouwd ter ere van Saint Nectaire, gezelschap van Saint Austremonie. Aan de buitenkant kunt u de fraaie bouw bewonderen, bekroond met een klokketoren, herbouwt in de 19e eeuw. De decoratie van de apsis is somber. Het interieur valt op door de harmonieuze eenheid van stijl. Het koor is minder hoog dan het schip en heeft 6 elegante pilaren die prachtige kapellen dragen. De kooromgang met drie stervormige kapellen is zeer homogeen. In deze kerk vindt men bovendien een schatkist waarvan nog enkele stukken overbleven zijn na de plundering tijdens de Revolutie. De stad Saint Nectaire is niet alleen een hoogtepunt van Romaanse kunst. In het park van het casino ligt een perfect bewaard gebleven hunebed naast de ruines van een Megalitische stad. U kunt ook de Grande Fontaine Petrifiante (= grote versteende fontein) bezoeken, evenals de grotten van de Mont Cornadore en in het gehucht Sailles, het Huis van Sailles (Maison de Sailles) waarin een museum van kunst en traditie van Auvergne.

De D 996 brengt u dan naar Murol. Dat aardige stadje, gelegen op een prachtig en schilderachtig plekje, biedt u ruines van zijn feodaal kasteel. Men vermoedt dat dit kasteel de opvolger was van een hoge plaats gewijd aan heidense goden, van een gallisch oppidum (stad) of van een Romeinse post. De oorsprong is slecht bekend (alleen het westelijk deel lijkt ouder dan de 13e eeuw). In de schaduw van de slottoren (donjon) staan nog de beide Romaanse kapellen, de oudste uit de 13e

eeuw.

Op 2 Km van Murol ziet u een der mooiste meren van Auvergne «le lac Chambon» deze is 12 meter diep en de oppervlakte is 60ha. Dit natuurlijke stuwmeer werd gevormd toen de vulkaan Tartaret zich midden in het dal van de Couze verhief en het water dwong een bassin te vormen, dit alles speelde zich zo'n 10.000 jaar geleden af. Een ingericht strand biedt gelegenheid zich over te geven aan de badgenoegens.

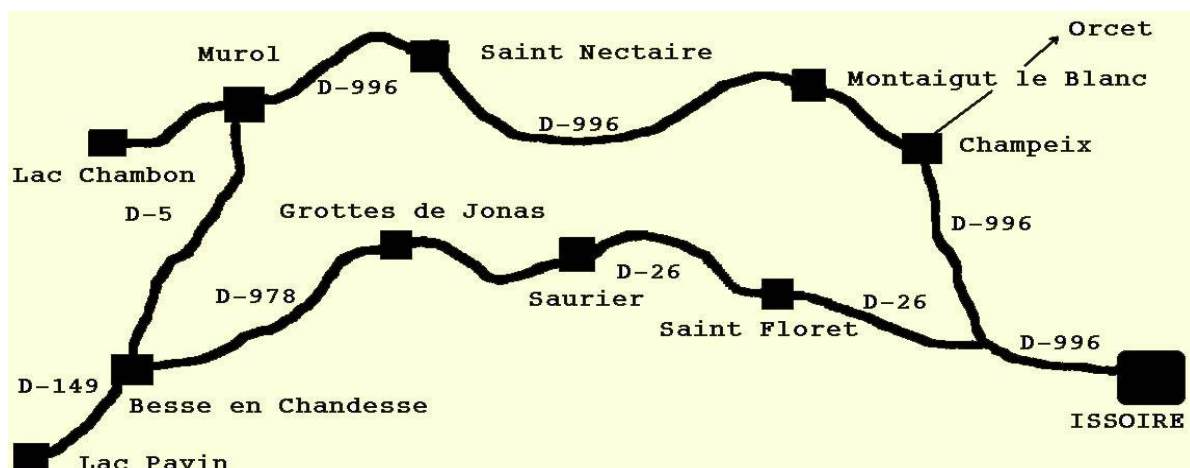
Terug naar Murol neemt men daar de D 5 naar Besse en Chandesse. Het ligt 1100 meter hoog en is de oude hoofdstad van de bergen. Besse werd op indrukwekkende wijze versterkt met forten vanaf het begin van de 14e eeuw. De muren van zwarte lava die men hier en daar nog ziet zijn resten van de bolwerken. Verscheidene oude huizen zijn bewaard gebleven. De vierkante toren Beffroi maakte deel uit van voormalige fortificaties. Vlak bij Besse vindt u het kleine plaatsje Supper Besse. Hier wordt in de winter veel geskiet door de mensen uit de omgeving en Parijs.

Neem bij het verlaten van Besse de D 149 naar het crater meer Lac Pavin. De oppervlakte is 44 ha maar de diepte is tot nu toe nog onbekend. Dit mooie kratermeer met bijna de ronde vorm, ligt in een landschap van bossen en rotsen waarvan de harmonie de charme uitmaakt.

Terug naar Besse van waar u de D 978 tot Cheix neemt. Hier neemt u de weg rechts naar de Grottes de Jonas. Men weet niets van de oorsprong van de grotten, alleen maar dat ze door mensen handen gemaakt zijn in een verleden. Instortingen hebben helaas een deel er van verwoest. Er zijn er nu nog maar zo'n 60 van over en in een redelijke staat. De grotten werden in de feodale tijd ingericht. Men ziet er oa. nog de wapenzaal van de ridders, het reflectorium, de keuken met gootsteen en brood oven, de stalen en hun troggen en de gevangenissen . Neem daarna de D 621.

U komt door de oude versterkte burcht van Saurier en over de Couze gaande moet u niet vergeten naar de oude brug te kijken.

Ongeveer 6 Km verder steeds via de D 26, komt u in Saint-Floret. U kunt er de resten van een kasteel uit de 14e eeuw bezoeken met een verzameling fresken die ongetwijfeld uniek in Frankrijk zijn. Er zijn 13 scènes van het ridderwezen overgebleven (met 40 initialen) die de episodien van de roman Tristan uitbeelden. De grote zaal van de donjon (slottoren) is zeer fraai. Om van het kasteel naar de kerk van Chastel te gaan moet u over de Couze en van de moderne brug af kunt u de oude brug van de Pede bewonderen (16e eeuw). Het kerkhof dat om de kerk ligt is klein en arm aan grond. Daarom werden de sarcofagen in het graniet uitgehakt Elk gezin bezat er een van; wanneer een der gezinsleden stierf, maakte men de plaats vrij door de resten van de voorafgaande overledene naar het knekelhuis te brengen. Nu kunt u voor de terugweg kiezen tussen, Champeix via de D 28, of voor de weg langs Issoire via de D 26 om daarna de snelweg terug te nemen.



## Autoroute 3 «ongeveer 160 kilometer»

Orcet - Vic le Comte 21 Km

Vic le Comte – Buron 6 Km

Buron - Yronde - Vic le Comte – Busseol 15 Km

Busseol -Billom 18 Km

Billom – Montmorin 5 Km

Montmorin – Mauzun 13 Km

Mauzun - Les Martinanches 14 Km

Les Martinanches - Sugeres – Sauxillanges 25 Km

Sauxillanges – Parentignat 10 Km

Parentignat - Issoire – Orcet 32 Km

Verlaat Orcet via de N 9 om daarna over de D 225 naar Vic de Comte te gaan.

Bij Vic de Comte neemt u de D 229 naar Buron en de D 136 naar het Kasteel van Buron. De weg er heen is moeilijk te vinden. Deze ruines staan op de top van een hoge bergtop van basalt. Het kasteel werd in de dertiende eeuw gebouwd. Het bestaat uit een groot geheel van gebouwen, geflankeerd door vier hoektorens en het wordt verdedigd door twee ringmuren die versterkt zijn. De heren van Buron, verschanst in hun sterk kasteel veroorzaakten lange tijd schrik in de hele streek. Vanaf de hoogte midden in het kasteel heeft u een mooi uitzicht over de Mont Dore, de vulkanen van de Comte, de Monts Domes, Clermond Ferrand, de Monts du Livradois, het dal van de Allier en de Limagne. Neem daarna de D 49 naar Vic le Comte, dan de D 229 en de D4.

U komt dan in Busseol. Hier ziet u het oudste kasteel van de streek, gebouwd op de fundamenten van een kasteel uit de 11e eeuw. Als typisch symbool van onze christelijke Middeleeuwen verheft zich het trotse silhouet van dit kasteel op een vulkanische bergtop van 650 meter en overheerst een grandioos landschap. Het is geheel gemeubileerd (15e, 16e en 17e eeuw). Het kasteel is bewoond en opengesteld door zijn eigenaren. In de eetzaal ziet u een merkwaardige haard. De ronde kamer in het koepelgewelf is ook ingericht.

Om in de sfeer van de Middeleeuwen te blijven gaat u naar Billom via de D 4 en de D 229. Deze stad, waarvan u de oude wijken kunt bezoeken, wordt in het westen overheerst door de beboste heuvel van de Gros Turloron, romantisch gekroond door enkele muurvlakken, de resten van een oud kasteel uit de 12e eeuw.

Op 5 Km van hier, over de D 9 en de D 301 bevindt zich het kasteel van Montmorin. Daar zijn ook mooie overblijfselen van een feodaal kasteel uit de 13e eeuw, dat u kunt bezichtigen. Een deel van de bolwerken is onlangs gerestoreerd door de nieuwe eigenaren. U kunt er in het bijzonder een interessante versterkte poort zien, die door twee torens verdedigd wordt. De linker toren bevat een goed bewaard gebleven wachtruimte en de rechter bevat de kamer van de nachtwaker met vier zalen die voor het publiek open staan. In deze zalen kunt u verzamelingen van oa. meubels en wapens uit de 13e tot 18e eeuw bewonderen.

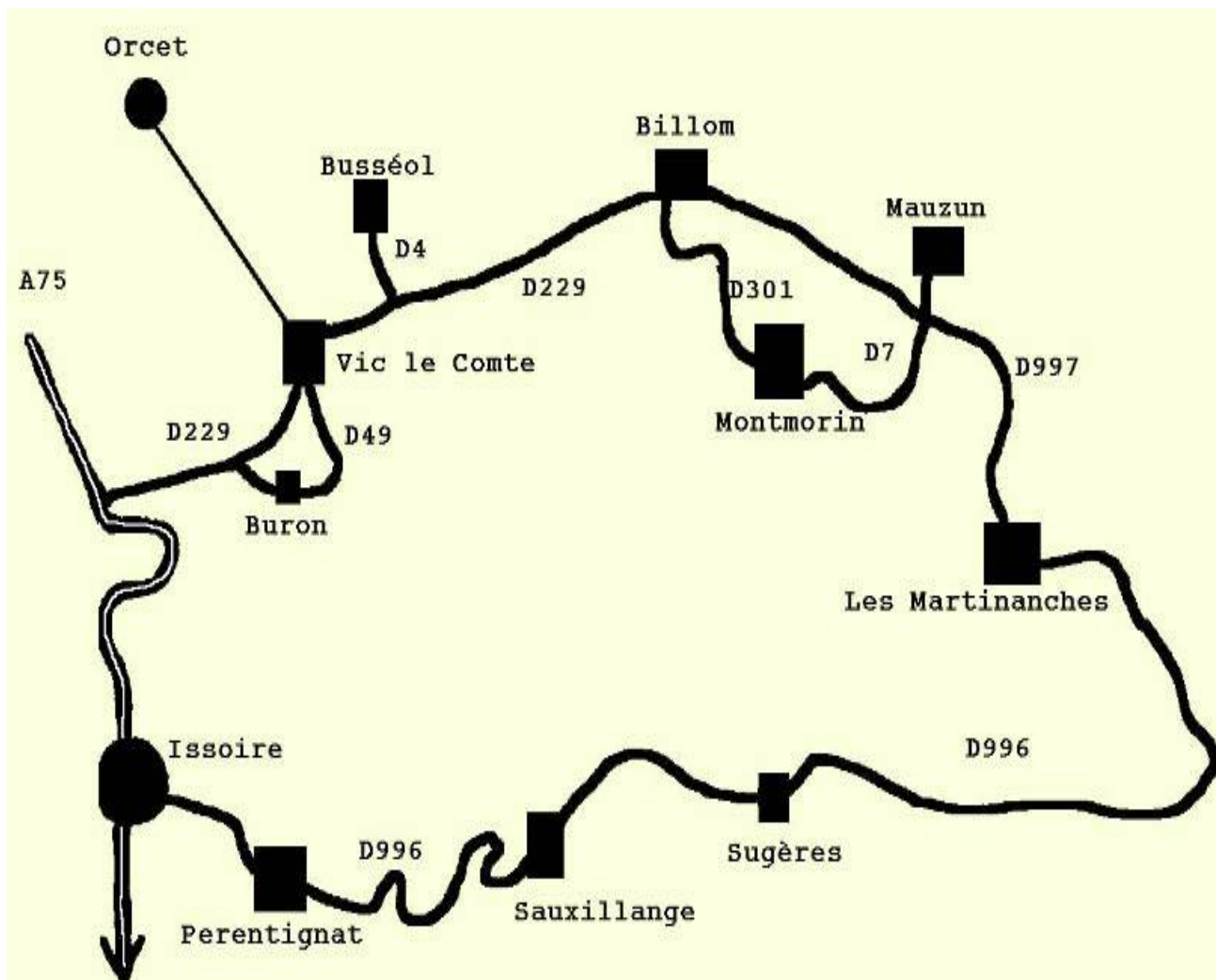
Neem van Montmorin naar Mauzun de D 337 de D 7a en de D 7. Het kasteel van Mauzun, gebouwd op een vulkanische bergtop werd vroeger als formidabel fort verdedigd door drie rijen muren en 19 torens. 14 staan er nog van overeind. Volgens de traditie kwam het aantal torens overeen met het aantal dorpen die van de heerlijkheid afhankelijk waren. Elk dorp moest dus zijn eigen toren bewaken en verdedigen in geval van een aanval. Vanaf de ruines heeft u weer een prachtig uitzicht over de omgeving. Wij willen u er wel op wijzen dat het op eigen risico is en u zeer zeker uw kinderen in de gaten moet houden, daar het hier en daar gevaarlijk kan zijn.

Verlaat Mauzun via de D 20 en neem de D 997 naar het kasteel van Martinanches. Dit grove

granieten gebouw, gelegen in een pittoresk en bosrijk deel, is versterkt en omgeven door grachten die steeds vol water staan en herinnert aan het onveilige tijdperk van de Middeleeuwen. Dit kasteel werd vernieuwd in de 16e eeuw. Het is gemeubileerd en wordt bewoond door de nakomelingen. De wandelingen in het park is zeer mooi en de moeite waard.

Beeindig deze rondrit met een bezoek aan het kasteel van Parentignat. Neem daarvoor de D 997 en de D 996. Dit kasteel is in de stijl van Lodewijk de Veertiende, met centraal paviljoen en een grote erehof. Vanaf de bouw ervan behoort dit kasteel aan de familie Lastic. Deze verzorgen voortdurend het onderhoud met zondig ook de restauratie. De rijkdom en de belangrijkheid van het meubilair, de schilderijen van grote meesters, de fraaie wandtapijten, de bibliotheek met prachtige banden van vaak originele uitgaven, de archieven met unieke geclasseerde stukken maken van het bezoek een bekoring. Aangevuld met de grasperken, de grote schaduwpartijen en de vijvers van het park. Dit kasteel is geopend voor het publiek op afspraak. Tel: 04 73 89 33 00

De weg terug naar de camping " le Clos Auroy " kunt u hier vandaan het beste en ook het snelste de A 75 nemen. Afslag 5 Orcet en u bent na het volgen van de borden zo weer op de camping.





## Autoroute 4 «ongeveer 150 kilometer»

Orcet - Champeix - Besse en Chandesse - Lac Pavin - Vassivière - Lac Chauvet - La Tour d'Auvergne - La Bourboule - MontDore - Puy de Sancy - Besse en Chandesse.

Deze route begint bij het plaatsje Besse en Chandesse.

Besse en Chandesse\* is een bijzonder mooi authentiek stadje met een bijzondere romaanse kerk. Over de D 978 verlaten we het stadje richting het Lac Pavin. Om het meer te bereiken moet u na een kilometer of vier linksaf slaan.

Na een bezoek aan dit bijzondere kratermeer gaan we weer terug naar de D 978 en vervolgen onze weg om na nog eens vier kilometer rechtsaf te slaan richting Vassivière. Waar een prachtig in de bergen gelegen kapel staat, waarin s'zomers de zwarte madonna van Besse staat.

Ook deze weg loopt dood en we zijn dus weer genoodzaakt om terug te keren naar de D 978. We vervolgen die en slaan even later rechtsaf de D 203 in.

2 Km na de afslag ligt hier links het Lac Chauvet, het tweede kratermeer van deze tocht.

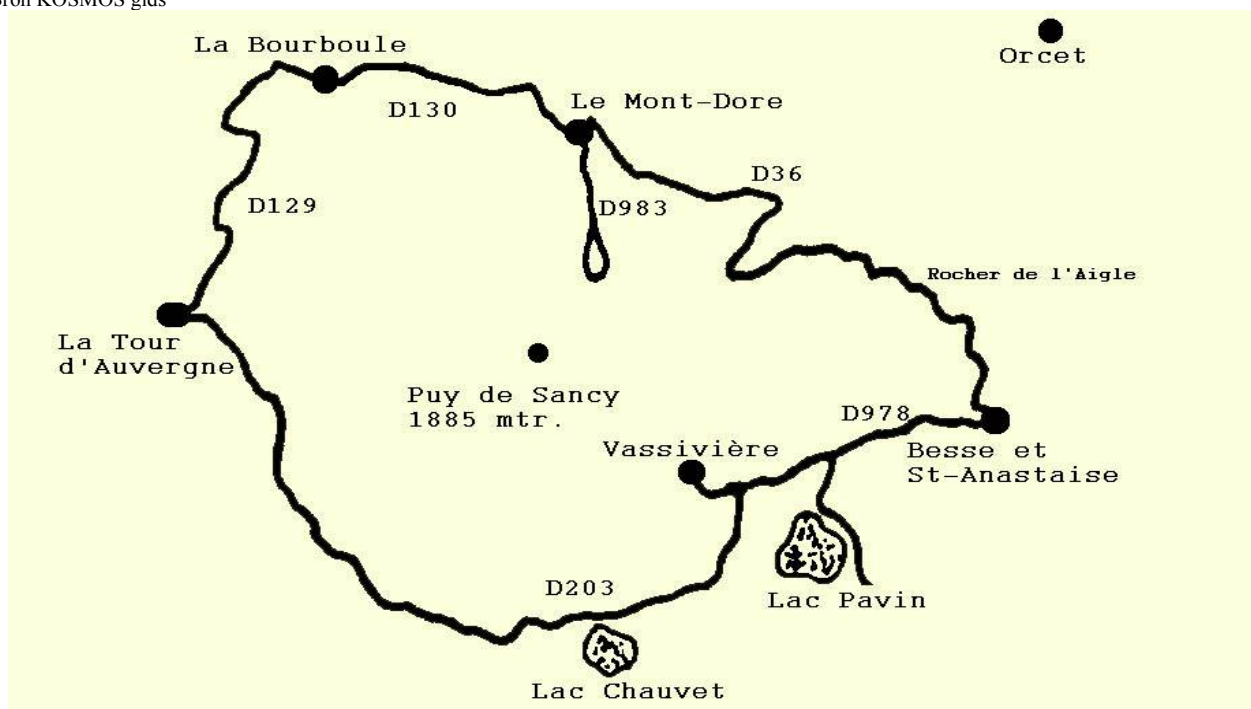
Als we weer doorrijden is het ongeveer 28 Km voordat we in Tour d'Auvergne\* aankomen.

Het door weilanden omgeven La Tour d'Auvergne via de D 129 richting La Bourboule\* verlaten.

Vanuit la Bourboule gaat het over de D 130 verder naar Le Mont-Dore\*, naar de 'berg van water', wederom een kuuroord en bronnenplaats, maar de laatste jaren ook een skistation. Wie de pistes van de Puy de Sancy beter wil leren kennen en zin heeft in een bergwandeling, nemen vanuit Mont-Dore de D 983.

Weer terug in Mont-Dore nemen we de eenzame D 36 die door de 'groene woestijn' van het massief van De Sancy voert. Al genietend van de vele uitzichten rijden we door tot Besse, naar het punt waar deze tour is begonnen.

Bron KOSMOS gids





## Autoroute 5 «ongeveer 160 kilometer»

Orcet - Clermont Ferrand - Riom - Mozac - Chateauneuf Les Bains - Chateau Rocher - Pont de Menat - Ebreuil - Gannat - Effiat - Aigueperse - Riom - Orcet.

Deze route begint in de plaats Riom.

Dit is de tocht van de Gorges de la Sioule, de prachtige rivier die door het noordelijke deel van de Auvergne voert.

Vanuit het rijke Riom\* rijden we naar het aangrenzende Mozac\*, waar de abdijkerk beslist een bezoek behoeft.

In Mozac nemen we de D 227 richting Manzat en rijden de bossen in die zich uitstrekken tot aan de bronnenplaats Chateauneuf Les Bains\*.

Dit stadje bereiken we door net ervoor de D 227 te verlaten en rechts de D 122 te nemen. Via deze weg rijden we de bijzonder fraaie en intieme Gorges de la Sioule binnen. Een paar kilometer na Chateauneuf Les Bains bereiken we over een oude romaanse brug over de Sioule. Direct na de brug slaan we linksaf de D 109 in om onze tocht langs de rivier voort te zetten.

Na 9 Km ligt rechts het Chateau Rocher. Naar deze wat lugubere ruine loopt een wandelpad. Vanaf de overblijfselen van het kasteel ontvouwt zich een immens panorama.

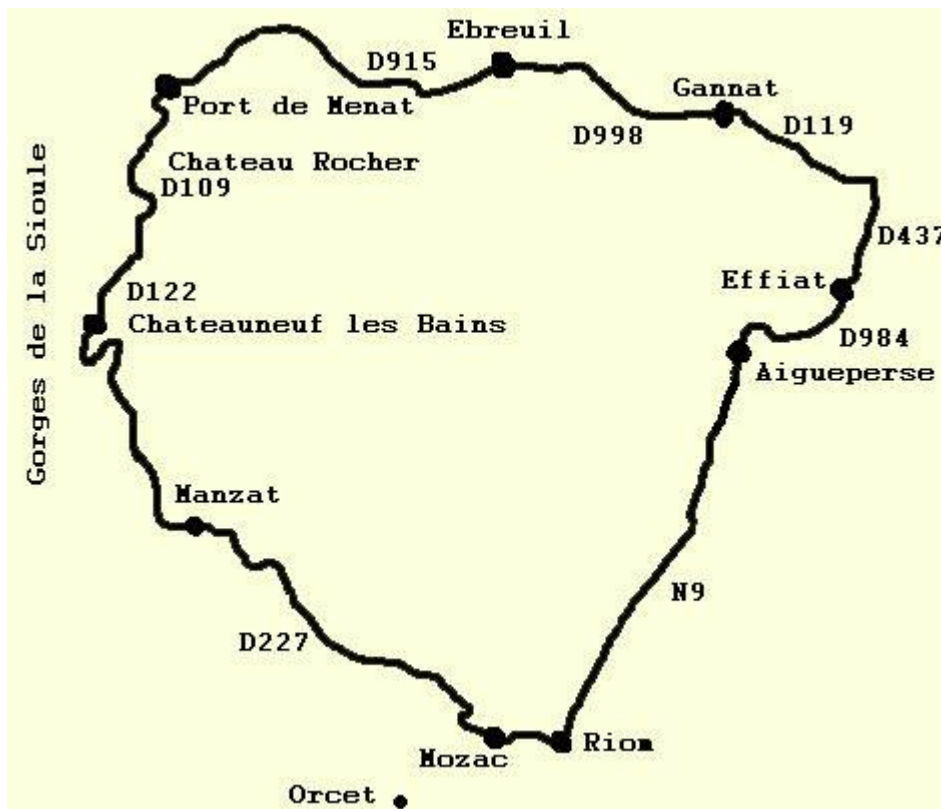
Als we verder rijden over de D 109 komen we uit bij Pont de Menat. De Sioule biedt daar een heerlijke zwemgelegenheid. We steken de brug over en slaan direct na de brug weer rechtsaf de D 915 in. Na 27 Km komen we uit bij het alleraardigste plaatsje Ebreuil, waarvan de kerk 12e en 15e eeuwse fresco's bezit.

Vervolgens verlaten we de vallei van de Sioule en rijden via de D 998 op Gannat\* aan, waar een 12e eeuwse burcht te vinden is die nu als museum is ingericht.

Vanaf Gannat nemen we de D 119 naar biozat en vervolgens de D 437 naar Effiat. Vlak bij het plaatsje staat een prachtig 17e eeuws slot.

Door het wijidse landschap van Laag-Auvergne rijden we over de D 984 naar Aigueperse\*. Vooral de Sainte-Chapelle is hier de moeite waard.

Een mooie rechte weg, de N 9, voert ons in een kwartiertje terug naar Riom. Waarna u door Clermont ferrand of via de A-75 weer terug naar de camping kunt gaan.



## Autoroute 6 «ongeveer 70 kilometer»

Orcet- Theix- Randanne- Cordes- Orcival- Lac de Geury- la Bourboule- le Mont Dore- Chambon sur Lac- Murol- Lac d'Aydat- Orcet.

Verlaat Orcet richting Saint Amant Tallende. Passeer het gebergte van de Serre (wandelingen begeleid door de bond van vogel-bescherming in de Auvergne) tot aan Theix of Aydat, vervolgens gaat u richting Col de la Ventouse.

Rij door Randanne tot Les 4 routes. (NB. Van hier kunt u ook naar de Puy de Dôme en Vulcania; volg de borden.)

Bij Les 4 routes moet u linksaf om naar Orcival te gaan. De kerk van Orcival is één van de mooiste van de Auvergne. Het hoofdeinde heeft één grote kapel omringd door kleinere kappelletjes en een prachtig koor met mooie verlichting. De kerk is uitzonderlijk gebouwd in de 12e eeuwse architectuur van de Auvergne. Voordat u in Orcival aankomt zou u nog het Château de Cordes kunnen bekijken (de hagen zijn ontworpen door Le Notre).

Het meer van Servièrre aan de linkerkant van de route is een klein kratermeer waar de bron van de Sioule is. Het meer heeft een oppervlakte van zestien hectare. Niet ver van dit punt staan twee indrukwekkende bergen; de Tuilière en de Sanadoire. De Sanadoire ligt het dichtst bij de route. Vroeger lag hier een fort dat eens is gerepareerd door Engelse avonturiers. Deze is later in de einde van de 14e eeuw verwoest door de hertog van Bourbon. De vulkanische rots van Tuilière wordt phonolite genoemd door zijn dalen die een goede echo geven. Vroeger hebben hier mensen gewoond. U kunt op de kleine parkeerplaats stoppen om het uitzicht te bewonderen en een kleine niet te moeilijke wandeling te maken. Iets verder van hier aan de D27 kunt u in een klein restaurantje la Truffade eten. Dit een specialiteit van de Auvergne. ("Bar Auberge de Campagne" tel; 04.73.65.85.70)

Het meer van Guery ligt op 1250 meter hoogte, in een troosteloos landschap met het fantastische silhouet van de Sancy aan de horizon.

De route gaat verder richting le Mont Dore, links van le Puy d'Aiguiller, le Puy Corde, le Puy de la Tache en le Puy de Mone (1715 meter).

La Bourboule, gelegen in een groot bassin, beschut van de noorderwinden, is het grootste kuuroord van de Auvergne. De onmiddellijke omgeving biedt u meerdere wandelingen en verschillende uiteenlopende excursies. La Banne d'Ordanche (1513 meter) en le Puy Gros bieden, na een makkelijke beklimming, een prachtige panorama. Het plateau van Charlannes en la Roche Vendeix zijn plaatsen die voor alle wandelaars toegankelijk zijn.

De Mont Dore een bekend kuuroord sinds de Gallo-Romeinse oudheid ligt in een nauwe vallei waar de levendige Dordogne door stroomt. In het midden van het massief verrijst de top van centraal Frankrijk, de Sancy (1885 meter). U kunt voor een gedeelte met de kabelbaan omhoog tot 1827 meter. Op de top is het uitzicht erg mooi in alle richtingen. Een klassieke excursie welke zeer aan te bevelen is, is route Sancy via Besse, Picherande en la tour d'Auvergne.

De D996 over de col de la Croix Morand brengt ons naar Chambon sur Lac. Het meer van Chambon, een mooi meer van 60 hectare, ligt ten noorden van de Dent du Marais. Iets verder kunt u Murol en zijn feodale kasteel bezoeken. Het kasteel is uit de 13e-15e eeuw en ligt op een basaltrots vanwaar u een prachtig uitzicht heeft.

Iets verder naar het oosten kunt u links de route naar het meer van Aydat nemen (ongeveer 15 km.) Dit meer van 60 hectare is, net als het meer van Chambon gevormd door een vulkanische dam, die de loop van de Veyre heeft belemmerd.

Ga via de D213 terug naar de camping.

